

KÖZÚTI INFRASTRUKTÚRA

Az Infotabló a kormány [T/15992](#) számon benyújtott, egyes közlekedési tárgyú törvényeket módosító törvényjavaslata kapcsán a közúthálózati infrastruktúrával összefüggő adatokat és trendeket mutatja be.

A KÖZÚTHÁLÓZAT JELLEMZŐI, 2019



A teljes közúti forgalom

75%-a

az országos közúthálózaton történik.

Az országos közúthálózat

27%-a

településeken halad keresztül.

Az országos közutak ellátottsága



7903 db híd



1773 db vasúti átjáró



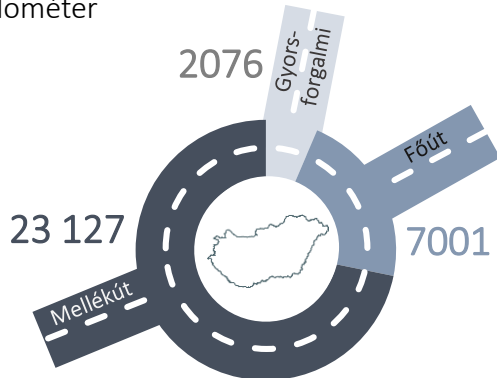
8985 db közúti csomópont



5557 db szintbeli gyalogos átkelő

ORSZÁGOS KÖZÚTHÁLÓZAT, 2019

Kilométer



GYORSFORGALMI UTAK, 2019

Kilométer

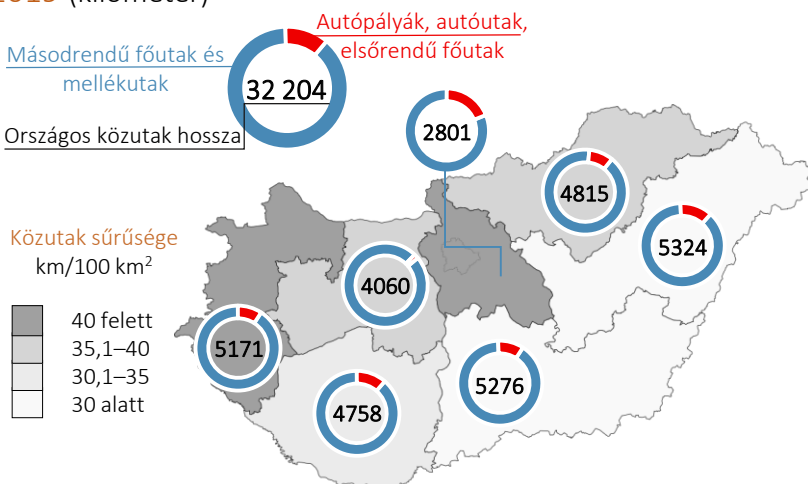
Csomóponti ágak 491

Autóút 353

Autópálya 1233



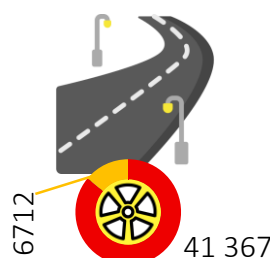
AZ ORSZÁGOS KÖZUTAK REGIONÁLIS MEGOSZLÁSA, 2019 (kilométer)



ÖNKORMÁNYZATI UTAK, 2019

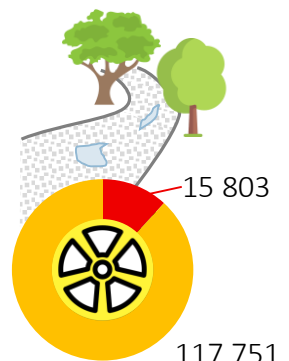
Kilométer

Kiépített utak



Belterület
Külföld

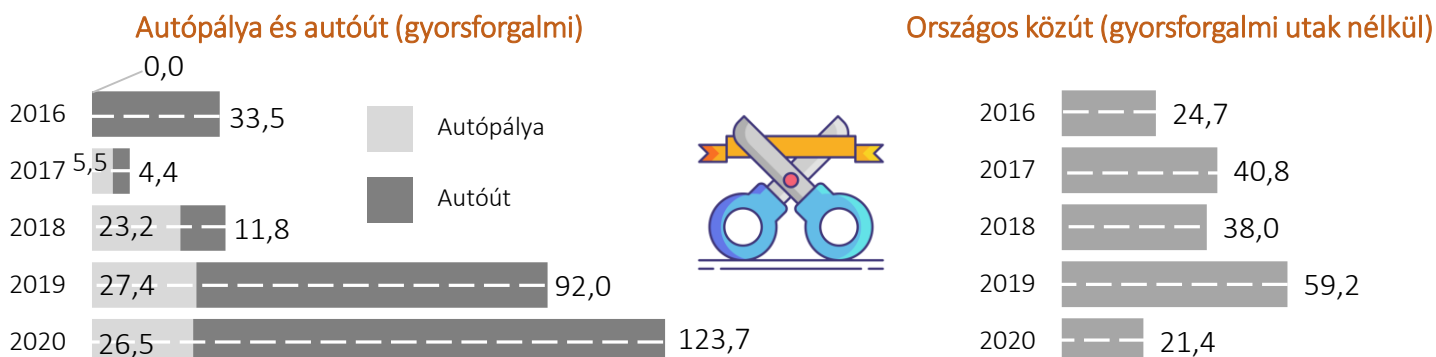
Kiépítetlen utak



Belterület
Külföld

ÁTADOTT ÚJ UTAK, 2016–2020 (kilométer)

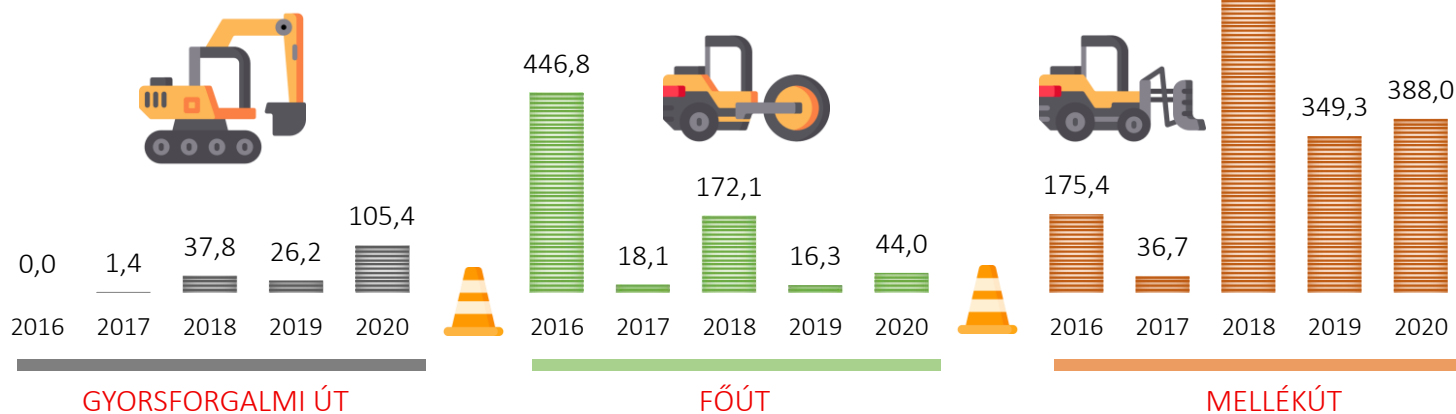
6



ÚTFELÚJÍTÁSOK, 2016–2020

Kilométer

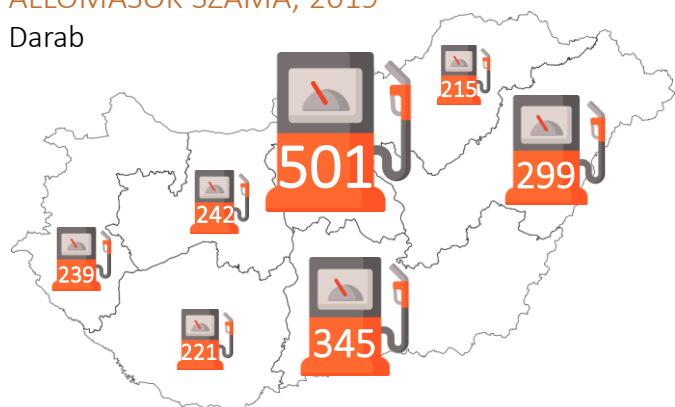
7



KÖZFORGALMÚ ÜZEMANYAG-TÖLTŐ ÁLLOMÁSOK SZÁMA, 2019

Darab


8



E-TÖLTŐÁLLOMÁSOK SZÁMA MAGYARORSZÁGON, 2017–2020

Darab

9



FORRÁSOK > 1, 5 > Magyar Közút Nonprofit Zrt., [Országos Közúti Adatbank](#) | 2–4, 8 > Magyar Statisztikai Évkönyv, 2019. Budapest, 2020. | 6, 7 > Magyar Közút Nonprofit Zrt. adatszolgáltatása | 9 > [European Alternative Fuels Observatory](#)